



16 Salardú | Unha | Gessa | Salardú

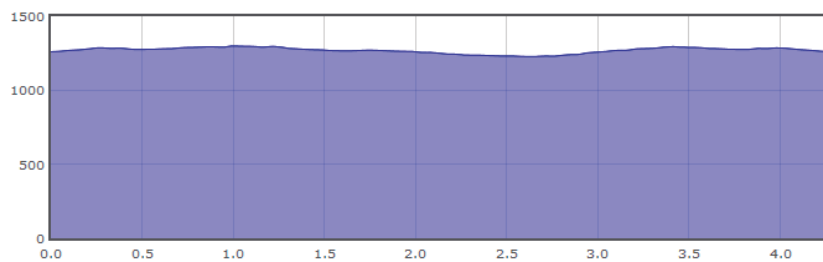
Dades tècniques

Datos técnicos / Données techniques / Technical data

	Dificultat: Mitja Dificultad: Media/ Difficulté: Moyenne/ Difficulty: Moderate
	Longitud: 3.4 km Longitud / Longueur / Distance
	Temps: 35' Tiempo / Temps / Time
	Desnivell: +90 Desnivel / Dénivelé / Elevation
	Tot l'any Todo el año / Toute l'année / All year
	Terreny: Asfalt 50%, Pista de terra 50%, Sender, 0% Terreno: Asfalto: 50%, Pista de tierra 50%, Sendero 0% Terrain: Asphalt 50 %, Piste de terre 50%, Sentier 0% Terrain: Asphalt 50 %, Double track 50%, Single track 0%

Perfil de la ruta

Perfil de la ruta / Profil d'itinéraire / Route Profile



Descripció i punts d'interès

La ruta ens permet una interessant visita als pobles de Salardú, Gessa i Unha, amb les seves magnífiques esglésies i cases fortificades. Un passeig per cada un d'ells, fora de la ruta, ens farà descobrir racons molt autèntics i ben conservats. A destacar també la molt àmplia oferta de restaurants i bars per a fer un curt descans al llarg de la ruta.

Les curtes rampes al llarg del recorregut fa pujar una mica la dificultat física. Se surt de Salardú en direcció a Unha per la carretera local i es travessa el poble. A la font de la sortida d'Unha es pren la pista que surt a la dreta de pujada i ens dirigim a Gessa per la part alta. Des de la Plaça retornem a Salardú per la carretera local. A la mateixa rotonda de la comarcal C-25 prenem la pista a l'esquerra, que remunta de nou cap a Unha. La tornada cap a Salardú es fa per la mateixa ruta, travessant Unha. Hi ha l'opció de tornar des de la rotonda cap a Salardú seguint la C-25, que tot i que porta força trànsit té un bon voral i així evitem aquest tram de pista amb més pendent.

A Unha no ens podem perdre la visita de l'església romànica de Santa Eulalia i el museu dera Nhèu. A Salardú l'església de Sant Andreu i el Pyren-Museu.

Descripción y puntos de interés

La ruta nos permite una interesante visita a los pueblos de Salardú, Gessa y Unha, con sus magníficas iglesias y casas fortificadas. Un paseo por cada uno de ellos, fuera de la ruta, nos hará descubrir rincones muy auténticos y bien conservados. También hay que destacar la amplia oferta de restaurantes y bares para hacer un corto descanso a lo largo de la ruta.

Las cortas rampas a lo largo del recorrido hacen subir un poco la dificultad física. Se sale de Salardú en dirección a Unha por la carretera local y se atraviesa el pueblo. En la fuente de la salida de Unha, se toma la pista que sale a la derecha de la subida, y nos dirigimos a Gessa por la parte alta. Desde la plaza, volvemos a Salardú por la carretera local. En la misma rotonda de la comarcal C-25, tomamos la pista de la izquierda, que remonta de nuevo hacia Unha. La vuelta hacia Salardú se hace por la misma ruta, atravesando Unha. Existe la opción de volver desde la rotonda hacia Salardú siguiendo la C-25, que aunque hay bastante tráfico, tiene un buen arcén, y así evitamos este tramo de pista con más pendientes.

En Unha no nos podemos perder la visita de la iglesia románica de Santa Eulalia y el museo de la Nhèu. En Salardú, la iglesia de Sant Andreu y el PyrenMuseu.

Description et points d'intérêt

La route nous permet une intéressante visite aux villages de Salardú, Unha et Gessa, avec ses magnífiques églises et maisons fortifiées. Une promenade à travers chacun d'eux, en dehors de la route, nous fera découvrir des recoins très authentiques et bien conservés. Nous devons aussi mettre en évidence le large éventail de restaurants et de bars pour faire une courte pause le long de la route.

Les courtes montées le long du parcours augmentent un peu la difficulté physique. Il faut sortir de Salardú vers Unha par la route locale et traverser le village. A la sortie de Unha, au niveau de la fontaine, prendre la piste à droite de la montée et se rendre à Gessa via la partie haute. Depuis la place, nous retournons à Salardú par la route locale. Sur le même rond-point de la route C-25, nous empruntons la piste à gauche qui remonte vers Unha. Le retour vers Salardú se fait par le même chemin, en traversant Unha. Il est possible de revenir du rond-point à Salardú en suivant la C-25, car malgré une importante circulation il y a un bas-côté qui permet d'éviter ce tronçon de la piste plus complexe.

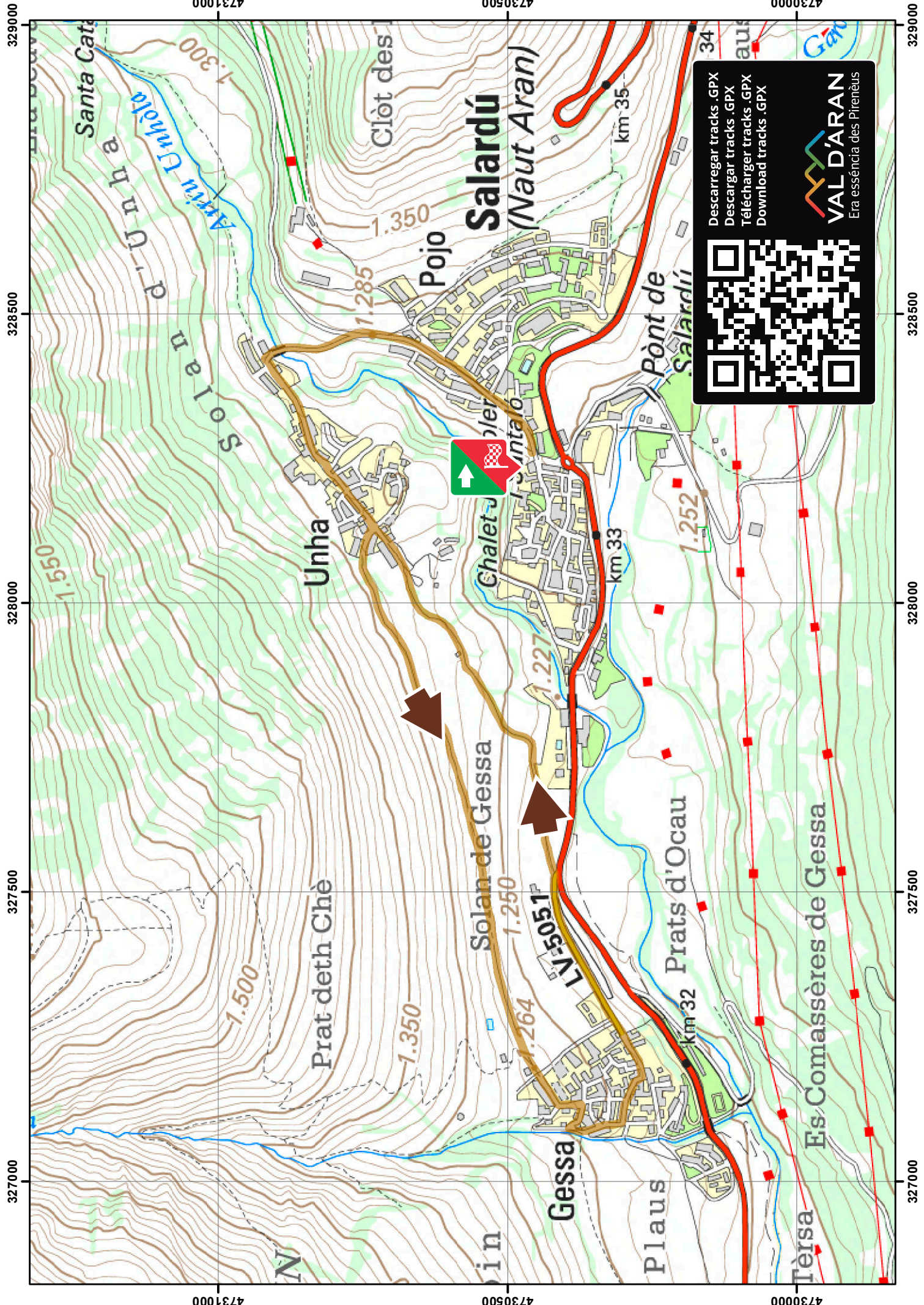
À Unha nous ne pouvons pas rater la visite de l'église romane de Santa Eulalia et le musée Nheu. À Salardú, l'église de Sant Andreu et le PyrenMuseu.

Description and points of interest


The trail makes for an interesting visit to the villages of Salardú, Gessa and Unha, with their magnificent churches and fortified houses. If you ride off-trail through each village, you'll discover some very authentic and well-preserved spots. There is also a wide range of restaurants and bars available for quick breaks along the trail.

Short steep inclines increase the trail's level of difficulty to some extent. Leave Salardú in the direction of Unha on the local road and cross the town. At the fountain at the exit of Unha, take the track to the right of the hill, heading towards Gessa via the highest point. From the town square, head back to Salardú via the local road. At the roundabout on the C-25 road, take the track on the left, which goes back to Unha. The return to Salardú is on the same trail, crossing through Unha. You can return from the roundabout to Salardú by following the C-25, which has a good shoulder despite heavy traffic. This will avoid a stretch of track with more slopes.

In Unha, don't miss a visit to the Romanesque church of Santa Eulalia and the Nheu museum. In Salardú, visit the church of Sant Andreu and the PyrenMuseu.



Descargar tracks .GPX
Descargar tracks .GPX
Télécharger tracks .GPX
Download tracks .GPX



VAL D'ARAN
Era essència des Pireneüs