



17 Bagergue | Sta. Margalida | Bagergue

Dades tècniques

Datos técnicos / Données techniques / Technical data



Dificultat: Fàcil

Dificultad: Fácil / Difficulté: Facile / Difficulty: Easy



Longitud: 3.1 km

Longitud / Longueur / Distance



Temps: 30'

Tiempo / Temps / Time



Desnivell: +100

Desnivel / Dénivelé / Elevation



Primavera, estiu i tardor

Primavera, verano y otoño / Printemps, été et automne/ Spring, summer and fall



Terreny: Asfalt 62%, Pista de terra 38%, Sender 0%

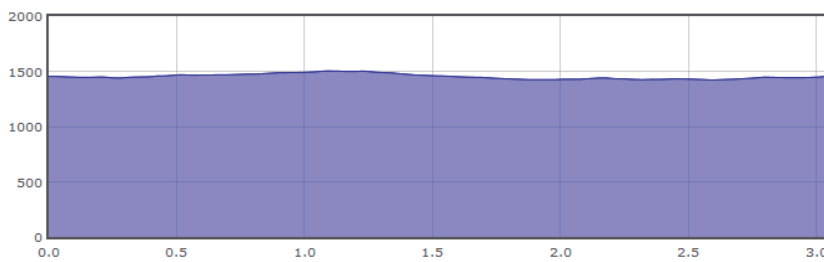
Terreno: Asfalto: 62%, Pista de tierra 38%, Sendero 0%

Terrain: Asphalté 62%, Piste de terre 38%, Sentier 0 %

Terrain: Asphalt 62%, Double track 38%, Single track 0%

Perfil de la ruta

Perfil de la ruta / Profil d'itinéraire / Route Profile



Descripció i punts d'interès

Aquesta fàcil proposta ens permet fer un recorregut pel voltant del poble de Bagergue i descobrir tot el seu encant. És apta per a tots els nivells i té un sector més urbà pels carrers de Bagergue i un altre on ens endinsem a la vall del riu Unhòla.

Es surt de Bagergue per la part alta del poble, i a la cruïlla amb la pista d'Unhòla prenem el camí de terra que surt a la dreta. El pendent és suau però prolongat i va agafant alçada fins arribar a l'ermita de Santa Margalida, lloc ideal per a un breu descans i gaudir de les vistes sobre la Lana de Bagergue i el Poi d'Unha. Un curt i ràpid descens ens porta a la pista principal asfaltada, que prendrem a l'esquerra i remuntarem fins al poble de Bagergue.

Al poble podrem gaudir d'una bona oferta de restauració i visitar tant l'església de Sant Feliu com la formatgeria Tarrau i el Museu Eth Corrau.



Descripción y puntos de interés

Esta fácil propuesta nos permite hacer un recorrido por los alrededores del pueblo de Bagergue y descubrir todo su encanto. Es apta para todos los niveles y tiene un sector más urbano por las calles de Bagergue y otro donde nos adentramos en el valle del río Unhòla.

Se sale de Bagergue por la parte alta del pueblo, y en el cruce con la pista de Unhòla, tomamos el camino de tierra que sale a la derecha. La pendiente es suave pero prolongada, y va cogiendo altura hasta llegar a la ermita de Santa Margalida, un lugar ideal para hacer un breve descanso y disfrutar de las vistas sobre la Lana de Bagergue y el Poi d'Unha. Un corto y rápido descenso nos lleva a la pista principal asfaltada, que tomaremos a la izquierda y remontaremos hasta el pueblo de Bagergue.

En el pueblo, podremos disfrutar de una buena oferta de restauración y visitar tanto la iglesia de San Feliu como la quesería Tarrau y el museo Eth Corrau.



Description et points d'intérêt

Cette option, plus simple, nous permet de faire un tour dans les alentours du village de Bagergue et de découvrir tout son charme. Elle est adaptée à tous les niveaux et offre à la fois, un secteur plus urbain dans les rues de Bagergue, et un autre, où nous pénétrons dans la vallée de la rivière Unhòla.

Nous sortons de Bagergue par la partie supérieure du village, et au croisement avec la piste d'Unhòla, nous prenons le chemin de terre à droite. La pente est douce mais continue, et elle devient de plus en plus haute jusqu'à l'ermita de Santa Margalida, un endroit idéal pour faire une courte pause et profiter de la vue sur la plaine de Bagergue et Poi d'Unha. Une descente courte et rapide nous entraîne sur la piste principale goudronnée, nous prendrons à gauche et nous monterons jusqu'au village de Bagergue.

Dans le village, nous pourrions profiter de l'offre intéressante des restaurants et visiter l'église de San Feliu, la fromagerie Tarrau et le musée Eth Corrau.



Description and points of interest

This easy route allows you to take a tour around the village of Bagergue and discover all its charm. It is suitable for all levels. There is a more urban area through the streets of Bagergue and another one where you enter the Unhòla river valley.

Leave Bagergue via the highest point of the town, and at the junction with the Unhòla track, take the dirt road on the right. The slope is gentle prolonging to the Santa Margalida chapel. It is an ideal place for a short break and to enjoy the view of Lana de Bagergue and Poi d'Unha. A short and rapid descent leads you to the main paved road which you'll take on the left and then head towards the village of Bagergue. You can enjoy a good selection of restaurants in the village as well as visit the church of San Feliu, the Tarrau cheese factory and the Eth Corrau museum.

329000

329500

4732500


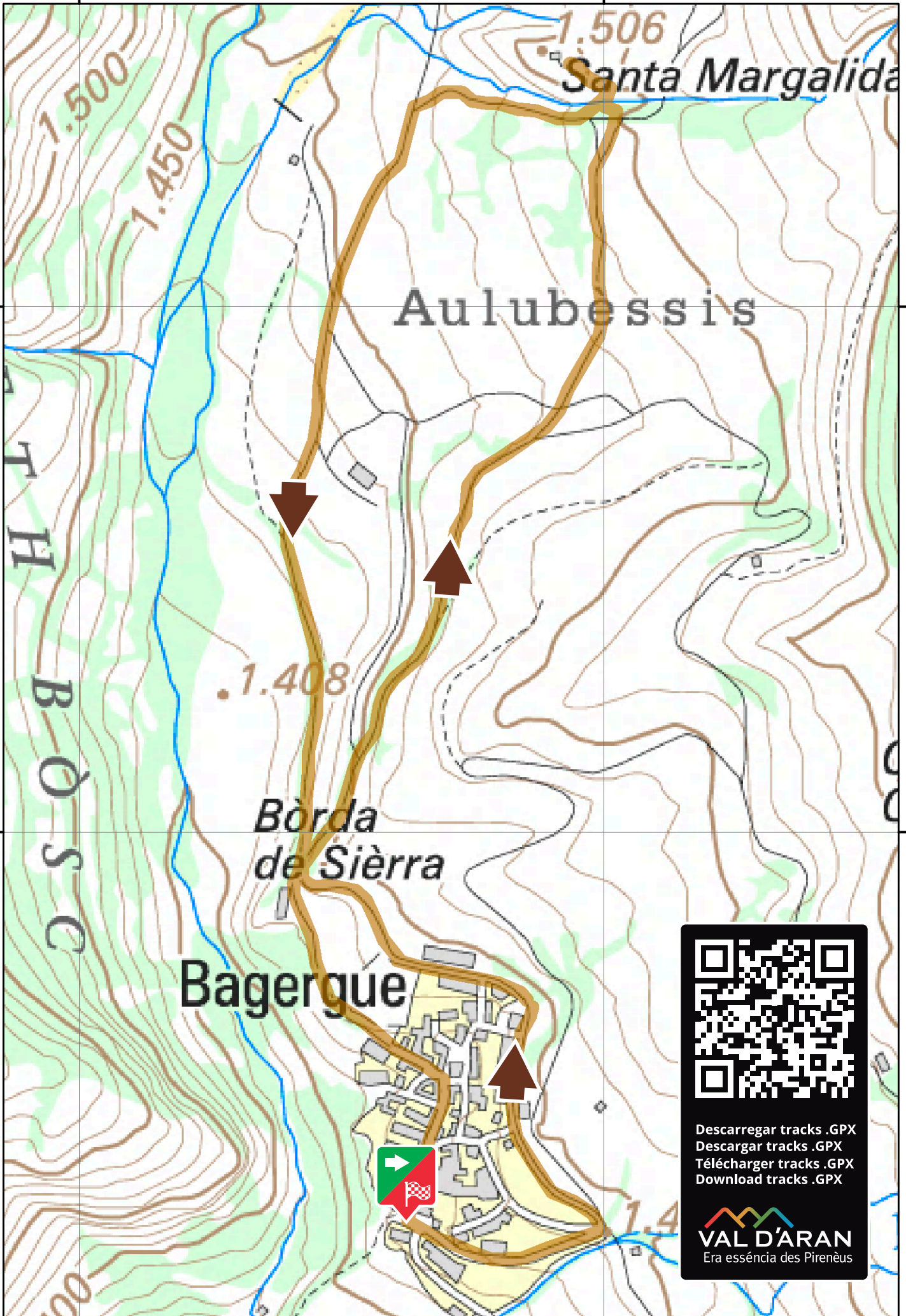
4732500

4732000

4732000

329000

329500



[Descarregar tracks .GPX](#)
[Descargar tracks .GPX](#)
[Télécharger tracks .GPX](#)
[Download tracks .GPX](#)


 VAL D'ARAN
 Era essència des Pireneus