



## 28 Vielha | Aubèrt | Es Bòrdes

### Dades tècniques

Datos técnicos / Données techniques / Technical data



#### Dificultat: Mitja

Dificultad: Media/ Difficulté: Moyenne/ Difficulty: Moderate



#### Longitud: 10 km

Longitud / Longueur / Distance



#### Temps: 1h 30'

Tiempo / Temps / Time



#### Desnivell: +300

Desnivel / Dénivelé / Elevation



#### Tot l'any

Todo el año / Toute l'année / All year



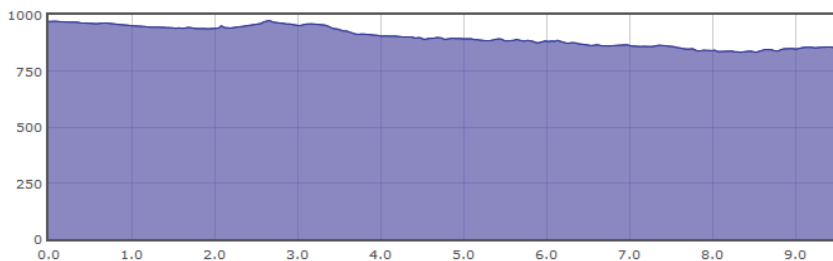
#### Terreny: Asfalt 43%, Pista de terra 57%, Sender, 0%

Terreno: Asfalto: 43%, Pista de tierra 57%, Sendero 0%

Terrain: Asphalté 43 %, Piste de terre 57%, Sentier 0 %

Terrain: Asphalt 43%, Double track 57%, Single track 0 %

### Perfil de la ruta / Profil de la route / Profil d'itinéraire / Route Profile



### Descripció i punts d'interès

Itinerari lineal i de dificultat baixa que permet fer un recorregut pel Camin Reiau amb sortida des de Vielha.

L'inici de la ruta es fa des de Betren, i ens dirigim a la solana de Vielha passant pel davant del Palai de Gèu. Un cop a Mijaran, cal travessar amb precaució la N-230 i baixar per la banda del riu, passant les instal·lacions industrials i continuant per la vorera i corriol que ens portarà fins la rotonda de Vilac. Aquí cal tornar a travessar la N-230 i remuntar uns 400 m per la carretera de Vilac. A la primera corba, prenem la pista de terra que surt a l'esquerra fins la carretera local de Betlan i tornem a baixar per aquesta fins la N-230. Ara ens tocarà pedalar uns 300 m pel voral, amb molta precaució amb el vehicles. Passat Aubèrt, sense pujar al poble, deixem la carretera i prenem la pista del pla Bataller. El camí Reiau comença uns 200 m després de travessar la Garona. A partir d'aquí podrem gaudir d'aquest camí fresc i ple d'història, gairebé sempre de baixada suau, fins arribar a Es Bòrdes.

Cal tenir molta precaució en les cruïlles i els trams on cal circular per la carretera. Pot deixar-se un vehicle al poble d'Es Bòrdes o combinar la tornada amb el transport públic intern de la vall, que permet transportar les bicicletes al bus sense cost.



### Descripción y puntos de interés

Itinerario lineal y de dificultad baja que permite hacer un recorrido por el Camin Reiau con salida desde Vielha.

El inicio de la ruta se hace desde Betren, y nos dirigimos a la solana de Vielha pasando por delante del Palai de Gèu. Una vez en Mijaran, hay que cruzar con precaución la N-230 y bajar por el lado del río, pasando las instalaciones industriales y continuado por la acera al sendero que nos llevará hasta la rotonda de Vilac. Aquí hay que volver a cruzar la N-230 y remontar unos 400 m por la carretera de Vilac. En la primera curva, tomamos la pista de tierra que sale a la izquierda hasta la carretera local de Betlan y volvemos a bajar por esta hasta la N-230. Ahora nos tocará pedalear unos 300 m por el arcén, con mucha precaución con los vehículos. Pasado Aubèrt, sin subir al pueblo, dejamos la carretera y tomamos la pista por llano Bataller. El Camin Reiau empieza unos 200 m después de cruzar el Garona. A partir de aquí, podemos disfrutar de este camino fresco y lleno de historia, casi siempre con una baja suave, hasta llegar a Es Bòrdes.

Hay que tener mucha precaución en los cruces y los tramos donde hay que circular por la carretera. Puede dejarse un vehículo en el pueblo de Es Bòrdes o combinar la vuelta con el transporte público interno del valle, que permite transportar bicicletas en el autobús sin coste.



### Description et points d'intérêt

Il s'agit d'un itinéraire linéaire de faible difficulté qui permet de faire un parcours par le Camin Reiau en partant de Vielha.

Le début de l'itinéraire se fait à partir de Betren, puis nous nous dirigeons vers le côté ensoleillé de Vielha en passant devant le Palai de Gèu. Une fois à Mijaran, nous croisons, avec beaucoup de prudence, la N-230 et nous descendons par le côté de la rivière, en passant le long des installations industrielles, et nous continuons ensuite sur le trottoir du sentier qui mènera au rond-point de Vilac. Ici, nous devons de nouveau traverser la N-230 et remonter sur environ 400 m le long de la route de Vilac. Dans le premier virage, nous prenons le chemin de terre qui part à gauche sur la route locale Betlan et nous descendons de nouveau en la suivant jusqu'à la N-230. Nous allons maintenant pédaler environ 300 m sur le bas-côté, en faisant très attention aux véhicules. Passé Aubèrt, sans remonter vers le village, nous quittons la route et empruntons la piste de la plaine Bataller. Le Camin Reiau commence à environ 200 m après avoir traversé la Garonne. De là, nous pouvons profiter de cette voie fraîche et pleine d'histoire, presque toujours avec un sol lisse, jusqu'à arriver à Es Bòrdes.

Nous devons faire preuve d'une très grande prudence concernant les intersections et tronçons où il faut circuler dans la rue. Vous pouvez laisser un véhicule dans le village d'Es Bòrdes ou combiner le retour avec le transport public interne de la vallée, qui permet de transporter des bicyclettes dans le bus sans frais.



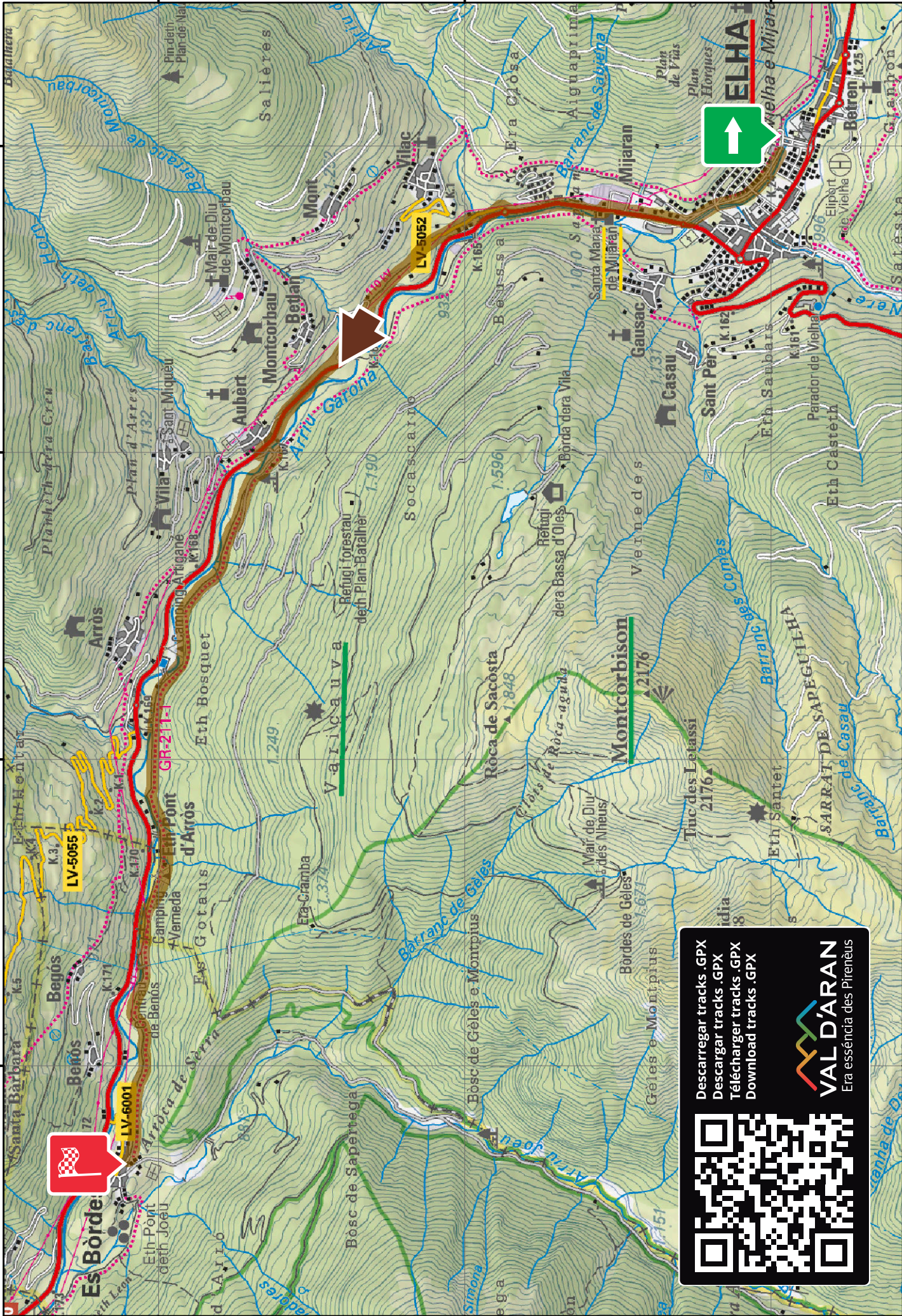
### Description and points of interest

This is a low difficulty linear trail that allows you to tour the Camin Reiau leaving from Vielha.


The trail starts at Betren, and heads to the sunny side of Vielha passing Palai de Geu. Once you reach Mijaran, carefully cross the N-230 and go down to the side of the river, passing the industrial facilities and continuing down the sidewalk to the trail that leads to the Vilac roundabout. Here you must cross the N-230 again and head along the road to Vilac for about 400 m. At the first bend, take the dirt track on the left to Betlan's local road and go down it until you reach the N-230. From here, you'll have to cycle about 300 m along the shoulder, with extreme caution of vehicles. Passing by Aubèrt, without going up to the village, leave the road and take the flat track to Bataller. Camin Reiau begins about 200 m after crossing the Garonne. From here, you can enjoy this cool road full of history, which almost always has a smooth descent, until reaching Es Bòrdes.

You must be very cautious at intersections and stretches where you have to cycle on the road. You can leave your car in the village of Es Bòrdes or combine the return with public transport in the valley, which allows bicycles to be transported on the bus free of charge.





Descargar tracks .GPX  
Descargar tracks .GPX  
Télécharger tracks .GPX  
Download tracks .GPX



**VAL D'ARAN**  
Era essència des Pirinèus

4734000 4732000 4730000 320000 318000 316000 314000 4734000 4732000 4730000